


Η Λίμνη Οχρίδα

Η Λίμνη Οχρίδα είναι μία από τις μεγαλύτερες λίμνες στην Βαλκανική Χερσόνησο και θεωρείται ως μία από τις παλαιότερες λίμνες στον κόσμο. Βρίσκεται σε υψόμετρο 695 μέτρων περίπου από το επίπεδο της θάλασσας και έχει έκταση 349 km², με έναν όγκο περίπου 55,4 km³ νερού. Το βαθύτερό της σημείο είναι στα 289 μέτρα. Το μεγαλύτερο κομμάτι από τη λίμνη ανήκει στην ΠΓΔΜ, ενώ το υπόλοιπο ανήκει στην Αλβανία. Στην ακτή γύρω από τη λίμνη ακμάζουν τρεις μεγάλες πόλεις: Η Οχρίδα και η Struga στην ΠΓΔΜ, και το Πόγραδετς στην Αλβανία. Στη λίμνη ζουν περίπου 40 διαφορετικά είδη ψαριών, ανάμεσα στα πιο γνωστά και πιο σημαντικά είναι η Salmo Letnica, επίσης γνωστή ως η πέστροφα της Οχρίδας (ή "korani" στα αλβανικά).



Το Κάστρο του Πόγραδετς

Το Κάστρο του Πόγραδετς βρίσκεται στην κορυφή του λόφου που έχει θέα στην πόλη από τα δυτικά, σε υψόμετρο 205 μέτρων πάνω από το επίπεδο της λίμνης. Έχει κατοικηθεί από τον 10ο αιώνα π.Χ. και στον 4ο αιώνα π.Χ. χτίστηκαν τα τείχη του κάστρου. Το κάστρο κατοικείται συνεχώς για 1400 χρόνια, ως ένα πρώιμο Ιλλυρικό κάστρο. Ένα από τα καλύτερα χαρακτηριστικά του είναι ότι η τρέχουσα θέση του κάστρου προσφέρει ένα πολύ καλό σημείο για να απολαύσει κανείς την πανοραμική θέα της λίμνης.


Η Παραλία του Πόγραδετς

Η Παραλία του Πόγραδετς βρίσκεται στην πόλη κατά μήκος του πεζόδρομου της «1ης Μάη». Είναι μια αμμώδης παραλία, με καθαρό νερό και με δυνατότητες ψυχαγωγίας. Στο Πόγραδετς βρίσκονται επίσης και άλλες μικρές ιδιωτικές και δημόσιες παραλίες, αμμώδεις καθώς και με βότσαλα. Έξω από την πόλη βρίσκονται οι φημισμένες με τα κρυστάλλινα νερά παραλίες του Lin και του Tushemisht.



Το Πάρκο της Πόλης

Το Πόγραδετς από αιώνες έχει γίνει γνωστό ως η πόλη των λουλουδιών και του πρασίνου, παράδοση που διατηρείται ακόμη και τώρα. Το Πάρκο του Πόγραδετς βρίσκεται κατά μήκος της ακτής της λίμνης σε έναν πεζόδρομο περίπου 1,5 χιλιομέτρου για τους πολίτες και τους επισκέπτες. Το μεγαλύτερο μέρος του πάρκου δημιουργεί μια βαριά σκιά από τα ψηλά δέντρα, έχει πολλά παγκάκια για να κάτσει κάποιος και κάθε βόλτα στο πάρκο είναι ευχάριστη.



Η Πλατεία των Μνημείων

Υπάρχουν δύο χάλκινα μνημεία των γνωστών συγγραφέων αυτής της πόλης, των Lasgush Poradeci και Mitrush Kuteli, τα οποία στέκονται το

ένα μπροστά από το άλλο και περιβάλλονται από ένα πάρκο, γεγονός που καθιστά αυτό το σημείο ιδανικό για μια επίσκεψη.

Lasgush Poradeci

Ο Lazar Sotir Gusho, πιο γνωστός με το ψευδώνυμό Lasgush Poradeci ως Αλβανός συγγραφέας και ποιητής, γεννήθηκε στο Πόγραδετς στις 27 Δεκεμβρίου 1899 και πέθανε στις 12 Νοεμβρίου 1987. Στην ηλικία των 10 είχε σταλεί στο Μοναστήρι, στην ΠΓΔΜ, και αργότερα στην Αθήνα, στην Ελλάδα, για να συνεχίσει τις σπουδές του. Το 1921 συνέχισε τις σπουδές στη Ρουμανία. Ο Lasgush είναι ένας από τους πιο αγαπημένους ποιητές, γράφοντας μεγάλα κείμενα για την Αλβανία και την αγάπη.



Mitrush Kuteli

Ο Dhimiter Pasko, που χρησιμοποιούσε το παρατσούκλι Mitrush Kuteli, γεννήθηκε στις 13 Σεπτεμβρίου 1907 στο Πόγραδετς και πέθανε στα Τίρανα στις 4 Μαΐου 1967. Ήταν ένας διακεκριμένος Αλβανός συγγραφέας, μεταφραστής και οικονομολόγος. Αποφοίτησε από το γυμνάσιο στη Θεσσαλονίκη, και συνέχισε τις σπουδές στο Βουκουρέστι, όπου αποφοίτησε και έλαβε τον τίτλο του "Διδάκτορα Οικονομικών Επιστημών». Ο Mitrush Kuteli είναι ένας από τους πιο γνωστούς συγγραφείς της αλβανικής λογοτεχνίας. Μαζί με τον Ernest Koliqi, είναι οι ιδρυτές της σύγχρονης αλβανικής πεζογραφίας και είναι ένας από τους πιο διάσημους συγγραφείς του αλβανικού μοντερνισμού.

Η συνοικία Topleci

Η Topleci είναι γνωστή ως η παλαιότερη συνοικία της πόλης, που διατηρεί τις παλιές παραδόσεις, τα πλακόστρωτα δρομάκια και τις μεγάλες αρχιτεκτονικές αξίες. Η περιοχή αντανακλά την κουλτούρα και την παράδοση της πόλης, και υπάρχουν κτίρια, όπως η παλιά εκκλησία της πόλης, τα σπίτια των Mitrush Kuteli και Lasgush Poradeci, καθώς επίσης άλλων γνωστών οικογενειών από το Πόγραδετς.

Η Εκκλησία του Pogradec

Ένα από τα χαρακτηριστικά σημεία του Πόγραδετς είναι η ορθόδοξη εκκλησία, η εκκλησία της Αγίας Μαρίας. Χτίστηκε το 1872 με τα χρήματα του λαού του Πόγραδετς και βρίσκεται στην παλιά συνοικία της πόλης. Η νέα εκκλησία, η Εκκλησία της Ανάστασης, χτίστηκε το 1996 και έχει μια μοναδική αρχιτεκτονική.




Saint Marena Manastir

Η Εκκλησία και το Μοναστήρι του Αγίου Marena βρίσκονται στα βόρεια του χωριού Llëngë, στην κορυφή ενός λόφου με θέα στον ποταμό Shkumbin. Η εκκλησία είναι ένα μικρό κτίριο, περίπου 8-12 μέτρα. Η αγία τράπεζα είναι χωρισμένη από το κεντρικό τμήμα του ξύλινου τέμπλου, που είναι 6 μέτρα πλάτος και 4 μέτρα ύψος. Το τέμπλο είναι χαραγμένο με αποσπάσματα προσευχών. Όλο το εσωτερικό τμήμα του ναού καλύπτεται με τοιχογραφίες που έγιναν από τον Kostandin Shpataraku.



Τα Τζαμιά του Πόγραδετς

Η πόλη του Πόγραδετς έχει δύο τζαμιά. Το ένα βρίσκεται στο κέντρο της πόλης και το άλλο στη συνοικία Goricë. Το Τζαμί Gorica ονομάζεται «Μπιλάλ» και χτίστηκε τον ΙΧΧ αιώνα, αλλά καταστράφηκε κατά τη διάρκεια του κομμουνισμού, και αποκαταστάθηκε και πάλι μετά την πτώση του. Το δεύτερο τζαμί είναι το Τζαμί "Ebu-Bekr" και επρόκειτο να γίνει σινεμά, αλλά τελευταία δόθηκε στη Μουσουλμανική Κοινότητα για να μετατραπεί σε τζαμί.



Το Μουσείο του Πόγραδετς

Το τοπικό μουσείο έχει κυρίως αρχαιολογικό, εθνογραφικό και ιστορικό χαρακτήρα. Τα αντικείμενα του μουσείου αντιπροσωπεύουν όλες τις περιοχές γύρω από το Πόγραδετς και από διαφορετικές εποχές, ξεκινώντας από το 6000 π.Χ.. Είναι ομαδοποιημένα σύμφωνα με τα κριτήρια του τύπου και της χρονολογίας του υλικού. Το εθνογραφικό μέρος εκπροσωπείται από αντικείμενα που βρέθηκαν σε όλο το Πόγραδετς που προέρχονται από το Μεσαίωνα. Εν τω μεταξύ, το τμήμα ιστορίας του Μουσείου αντιπροσωπεύεται από φωτογραφίες από το Δεύτερο Παγκόσμιο Πόλεμο, δείχνοντας διαφορετικές στιγμές από εκείνη την περίοδο, από την εισβολή από την Ιταλία, τις αντάρτικες ομάδες και έως τις στρατιωτικές ενέργειες που είχαν ως αποτέλεσμα την απελευθέρωση του Πόγραδετς.



Lin

Η Lin είναι μια μικρή χερσόνησος στα δυτικά παράλια της λίμνης Οχρίδας, όπου βρίσκεται ένα χωριό με το ίδιο όνομα. Τα σπίτια είναι χτισμένα από πέτρα και τούβλα και τα στενά δρομάκια είναι με πέργκολα. Η Παλαιохριστιανική Βασιλική της Lin βρίσκεται στο δυτικό τμήμα του ακρωτηρίου της Lin, αποτελώντας ένα από τα πιο σημαντικά μνημεία του αλβανικού πολιτισμού. Η εκκλησία είναι διακοσμημένη με πολύχρωμα



ψηφιδωτά και γεωμετρικά σχήματα. Οι αρχαιολογικές ανασκαφές και άλλες μελέτες έχουν καταλήξει στο συμπέρασμα ότι το ψηφιδωτό χτίστηκε τον 5^ο-6^ο αιώνα. Το πολύχρωμο ψηφιδωτό και το πλούσιο αρχαιολογικό υλικό κάνει την εκκλησία ένα από τα πιο ενδιαφέροντα μνημεία στην Αλβανία.

Η Κάτω Selca

Το κάστρο, που βρίσκεται σε μια θέση όπου είναι ορατή ολόκληρη η κοιλάδα του Shkumbin, είχε σημαντικό ρόλο στους πολέμους της Ρώμης εναντίον της Ιλλυρίας και της Μακεδονίας. Σε κοντινή απόσταση περνά η Εγνατία Οδός. Αυτό που έχει κάνει το μέρος γνωστό είναι τα πέντε ταφικά μνημεία που είναι λαξευμένα στον τεράστιο βράχο της Gradishta. Οι αρχαιολόγοι έχουν βρει ότι η περιοχή ήταν ένα πολύ ανεπτυγμένο οικονομικο-πολιτιστικό κέντρο τον 6^ο-3^ο αιώνα π.Χ..



Η γέφυρα Golik

Κατά μήκος της Κοιλάδας του Shkumbin, κοντά στο χωριό Golik, βρίσκεται η αρχαία ρωμαϊκή γέφυρα, γνωστή πλέον ως Γέφυρα Golik. Αυτή η κομψή γέφυρα με τα τρία τόξα έχει χτιστεί με μια πολύ μοναδική αρχιτεκτονική και είναι αρκετά ελκυστική τόσο για τους επισκέπτες όσο και για τους ντόπιους.



Εγνατία Οδός

Στην περιοχή του Πόγραδετς, υπάρχουν μερικά κομμάτια της γνωστής Εγνατίας οδού, που συνέδεε τη Ρώμη με την Κωνσταντινούπολη στην αρχαιότητα. Υπάρχουν μερικές γέφυρες και απομεινάρια του σημαντικού αυτού δρόμου, όπως η Γέφυρα Golik, η Γέφυρα Tërziu στο Propisht, η γέφυρα στην κοιλάδα του Llënga και η Γέφυρα Nica. Ο δρόμος είναι εύκολο να γίνει αντιληπτός από τις μεγάλες πέτρες που βρίσκονται στη Llënga, κοντά στην Κοιλάδα του Shkumbin. Μια φορά ο Καίσαρας πέρασε από αυτόν τον δρόμο και ήταν επίσης ο δρόμος που ο Απόστολος Παύλος ακολούθησε στην πορεία του για τη Ρώμη.



Drilon

Η περιοχή Drilon, ή Voloreka όπως την αποκαλούν οι ντόπιοι, είναι ένα από τα θαύματα της φύσης που κάνει υπερήφανο το Πόγραδετς. Βρίσκεται 5 χιλιόμετρα ανατολικά της πόλης, κοντά στο τουριστικό χωριό του Tushemisht. Η Drilon έχει μία καρστική πηγή από όπου βγαίνουν τρία ρεύματα νερού, που ρέουν μόνο για λίγες δεκάδες μέτρα για να καταλήξουν στη λίμνη. Το κύριο ρεύμα από αυτά δημιουργεί μια μεγάλη λεκάνη νερού, όπου οι άνθρωποι κινούνται με μικρές βάρκες ή κάνουν μια βόλτα γύρω από αυτή. Τα δέντρα καθαρίζουν το νερό και τον



αέρα δημιουργώντας μια δροσερή ατμόσφαιρα. Οι μπάρες, οι ξύλινες γέφυρες, οι κύκνοι και άλλα ζώα και φυτά έχουν καταστήσει την περιοχή Drilon από τους πιο αγαπημένους προορισμούς τόσο για τους ντόπιους όσο και για τους τουρίστες.

Tushemisht

Αναφέρθηκε για πρώτη φορά τον 9^ο αιώνα, όταν ο Άγιος Ναούμ επισκέφθηκε το χωριό και ευλόγησε τις αγελάδες του χωριού. Στη σύγχρονη εποχή, το Tushemisht δεν αναφέρεται μόνο για τα γαλακτοκομικά του προϊόντα, αλλά και για την ανάπτυξη της πέστροφας της Οχρίδας, τα φρούτα και τον τουρισμό, ο οποίος τα τελευταία χρόνια έχει αναπτυχθεί σε μεγάλο βαθμό. Οι δρόμοι, τα σπίτια και άλλα μέρη του χωριού έχουν χαραχθεί για πάντα στη μνήμη από την γνωστή αλβανική ταινία "Zonja NGA Qyteti" (Η κυρία από την πόλη) και την ταινία "Shoqja NGA Fshati" (Ο φίλος από το χωριό). Εξαιτίας αυτού, ακόμη και σήμερα είναι καλά διατηρημένο το σπίτι της διάσημης ηθοποιού αυτών των ταινιών, της Ollga, που τώρα τοποθετήθηκε ένα άγαλμά της στην κεντρική πλατεία της Tushemisht, που ονομάζεται επίσης Πλατεία Ollga.



Ο Βράχος Kamja

Ο Βράχος Kamje είναι ένα φυσικό μνημείο στην περιοχή της Mokra, κοντά στο χωριό Dardha σε υψόμετρο 1461 μέτρων. Έχει μια δομή που μοιάζει με πλοίο, με γραμμές ως δώρο από τη φύση. Η άποψη που υποστηρίζεται περισσότερο είναι ότι ο άνεμος προκάλεσε το πώς φαίνεται σήμερα ο βράχος. Είναι ένα μπλοκ μήκους 100 μέτρων, πλάτους 80 μέτρων και ύψους 70 μέτρων. Ο Βράχος Kamje είναι ένα από τα μέρη που έχει αύξηση στις επισκέψεις τα τελευταία δύο χρόνια.

